


MIASTO ZAMBRÓW

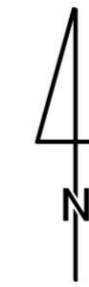
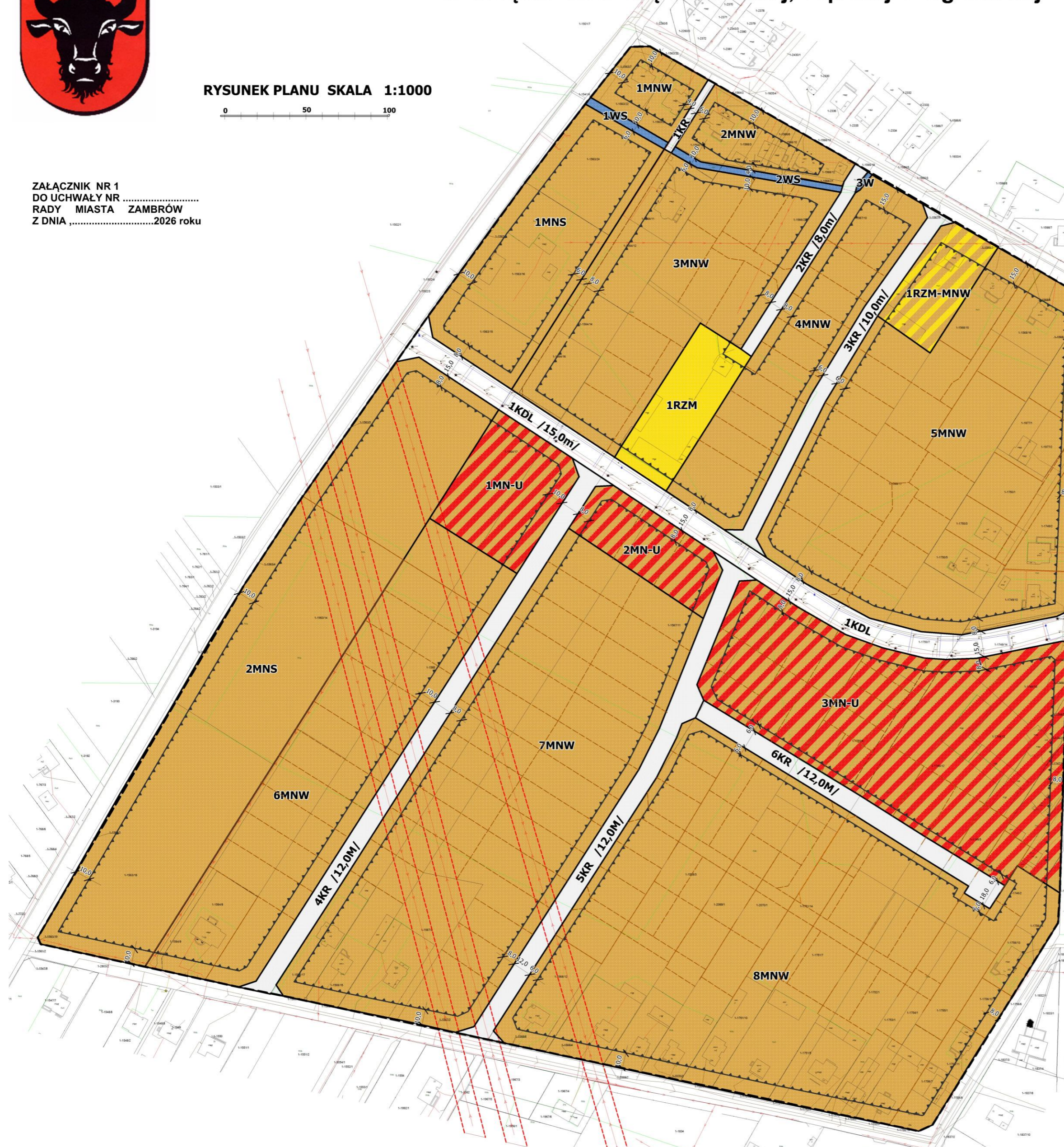


MIEJSCOWY PLAN ZAGOSPODAROWANIA PRZESTRZENNEGO części miasta Zambrów obejmującego obszar położony w obrębie ulic: Wądołkowskiej, Lipowej i Ogrodowej

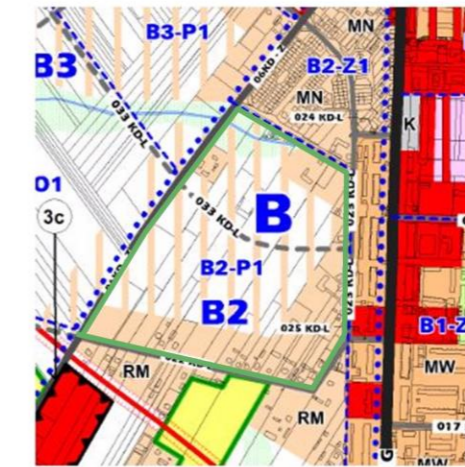
RYSUNEK PLANU SKALA 1:1000



ZALĄCZNIK NR 1
DO UCHWAŁY NR
RADY MIASTA ZAMBRÓW
Z DNIA2026 roku



WYRYS ZE STUDIUM UWARUNKOWAŃ
KIERUNKÓW ZAGOSPODAROWANIA PRZESTRZENNEGO



granice terenu objętego planem

LEGENDA:

	GRANICA MIASTA		TERENY ZABUDOWY MIESZKANIOWEJ JEDNORODZINNEJ O CHARAKTERZE OSIEDLAWYM
	GRANICA WSI		TERENY ZABUDOWY ZAGRODOWEJ
	DROGA EKSPRESOWA W REALIZACJI		TERENY ZABUDOWY KOLONIJNEJ
	POSTAWOWY UKŁAD KOMUNIKACYJNY		POTENCJALNE TERENY ROZWOJOWE MIASTA
	GRANICE JEDNOSTEK STRUKTURALNYCH		FUNKCJE KONCENTRACJA USŁUG I AKTYWNOŚCI GOSPODARCZEJ
	GRANICE WZROSTAJĄCYCH JEDNOSTEK		TERENY USŁUGI O CHARAKTERZE PUBLICZNYM Z OPISOWANĄ FUNKCJĄ TOWARZYSZĄCĄ
	STREFY POLITYKI PRZESTRZENNEJ		TERENY USŁUGI Z ZAKRESU OBSŁUGI KONTAKTOWA I FUNKCJA
	STREFA KURTYLANA		TERENY USŁUGI Z ZAKRESU HANDLU TOWAROWA I FUNKCJA
	STREFA PODZIEMNA		TERENY PRODUKCYJNE
	STREFA OŚWIATLIVA		TERENY PRODUKCYJNO- USŁUGOWE
	STREFA FUNKCJONALNO-PRZESTRZENNA		POTENCJALNE TERENY ROZWOJOWE FUNKCJI PRODUKCYJNEJ
	TERENY NA PRZEMISŁY FUNKCJI DOMINOWAĆ NASTĘPUJĄCE FUNKCJE		FUNKCJE POZASADNICZE
	FUNKCJA MIESZKANIOWA		TERENY LASOW
	TERENY ZABUDOWY MIESZKANIOWEJ JEDNORODZINNEJ Z USŁUGAMI		TERENY ROLNICZE
	TERENY ZABUDOWY MIESZKANIOWEJ JEDNORODZINNEJ		
	TERENY ZABUDOWY MIESZKANIOWEJ JEDNORODZINNEJ Z USŁUGAMI		

LEGENDA

PRZEZNACZENIE TERENÓW

	TEREN ZABUDOWY MIESZKANIOWEJ JEDNORODZINNEJ WOLNOSTOJĄCEJ
	TEREN ZABUDOWY MIESZKANIOWEJ JEDNORODZINNEJ SZEREGOWEJ LUB GRUPOWEJ
	TEREN ZABUDOWY MIESZKANIOWEJ JEDNORODZINNEJ LUB USŁUG
	TEREN DRUGI LOKALNEJ
	TEREN KOMUNIKACJI DRUGOWEJ WEWNĘTRZNEJ
	TEREN ZABUDOWY ZAGRODOWEJ
	TEREN ZABUDOWY ZAGRODOWEJ LUB MIESZKANIOWEJ JEDNORODZINNEJ WOLNOSTOJĄCEJ
	TEREN WÓD POWIERZCHNIOWYCH ŚRODLĄDOWYCH

USTALENIA REGULACYJNE

	GRANICA OBSZARU OBJĘTEGO PLANEM MIEJSCOWYM
	LINIA ROZGRANICZAJĄCE TERENY O RÓŻNYM PRZEZNACZENIU LUB RÓŻNYCH ZASADACH ZAGOSPODAROWANIA
	PRZEZNACZENIE TERENU OKREŚLONE SYMBIEM CYFROWYM I LITEROWYM
	NIEPRZEKACZALNA LINIA ZABUDOWY
	LINIA WYMIAROWA WRAZ Z WYMIAREM W METRACH
	STREFA TECHNICZNA NAPONOWIEŻNEJ LINII 15KV
INFRASTRUKTURA TECHNICZNA OZNACZENIA INFORMACYJNE	
	SIĘĆ WODOCIĄGOWA - ISTNIEJĄCA I PROJEKTOWANA
	SIĘĆ KAN. SANITARNEJ - ISTNIEJĄCA I PROJEKTOWANA
	SIĘĆ KAN. DESZCZOWEJ - ISTNIEJĄCA I PROJEKTOWANA
	LINIA NAPOWIETRZNA 15 kV - ISTNIEJĄCA
	POSTULOWANE LINIE PODZIAŁU NIERUCHOMOŚCI

MAPA ZASADNICZA W POSTACI WEKTOROWEJ POZYSKANEJ ZE STAROSTWA W ZAMBRÓWIE DLA TERENU OBJĘTEGO PLANEM - LICENCJA NR GK.6642.1854.2025_2014_P WYDANA W DNIOU 27.10.2025. OPRACOWANIE SPORZĄDZONE W SKALI 1:1000